

Stavební pozemek 73

Celková plocha pozemku 714 m²

Parcelní číslo 275/195

Chotánky ETAPA 1. B

- zastavěná plocha max. 30 % plochy pozemku nejvíce však 150 m²

- maximální počet nadzemních podlaží 2.








- sřevcha sedlová nebo valbová, římsa 4 - 5 m

- hřeben 7 - 9,5 m nad okolní komunikací

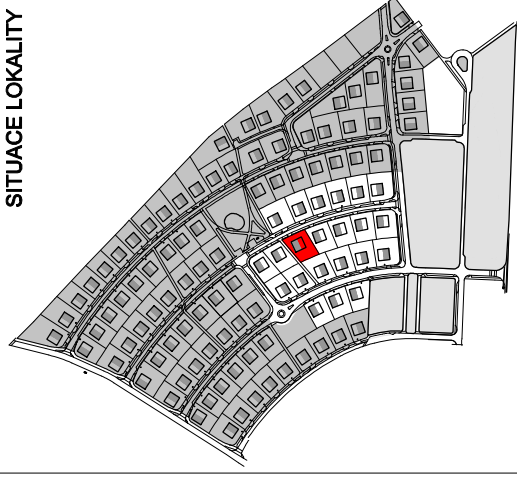
- hřeben střechy kolmo ke komunikaci

- sklon střechy 40 - 50 st., krytina v teplé barvě

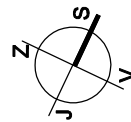
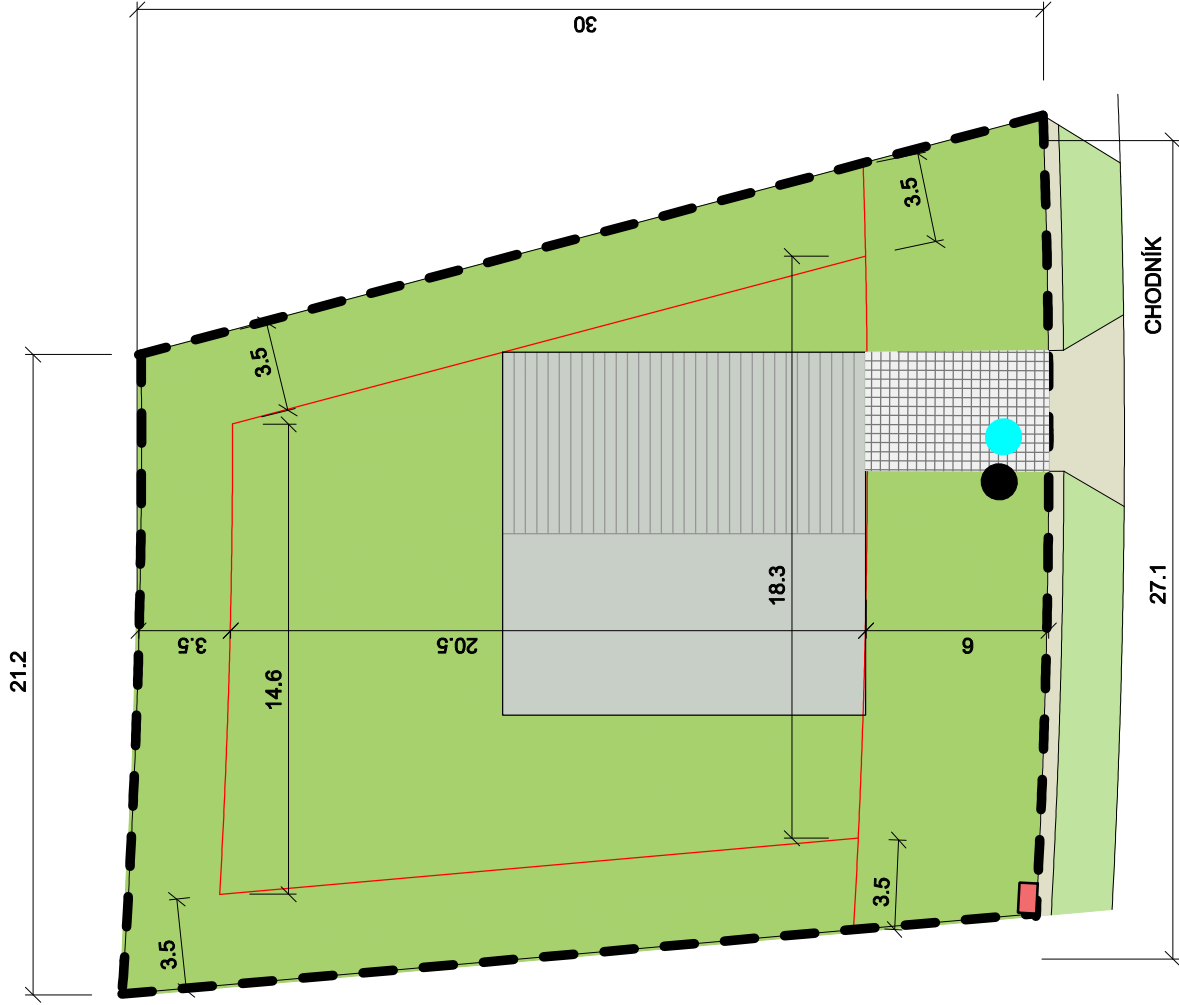
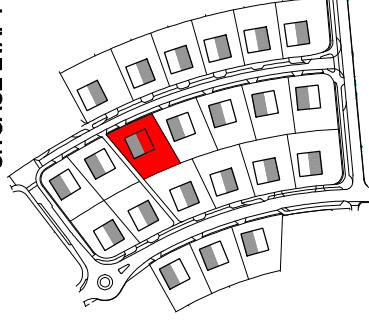
LEGENDA:

-  příklad umístění domu
-  příjezdová komunikace a parkování
-  hranice pozemku
-  minimální odstup od hranice pozemku
-  sloupek přípojky elektro
-  šachta vodovodní přípojky
-  šachta přípojky kanalizace

SITUACE LOKALITY



SITUACE ETAPY 1. B



www.geosan-brg-epsilon.com
BRG Epsilon

www.geosan-development.cz
101 00 Praha 10 - Michle
U Plynárny 1533/73a
TEL.: 800 213 215

www.pozemkyupodebrad.cz
Datum 30. 8. 2019
Umístění inženýrských sítí a jejich přípojních bodů je pouze orientační, přesná specifikace bude určena v prováděcí projektové dokumentaci. Zákres domu a zpevněných ploch je orientační. Kompletní podmínky pro výstavbu jsou definované v územním rozhodnutí č.j.: 0075213/VZUP/2018/JPI

M = 1 : 250
0 1 2 3 4 5 m