

Stavební pozemek 13

Celková plocha pozemku 652 m²

Parcelní číslo 275/369

Choťánky ETAPA B2








- zastavěná plocha max. 30 % plochy pozemku

- zpevněná plocha max. 40 % plochy pozemku

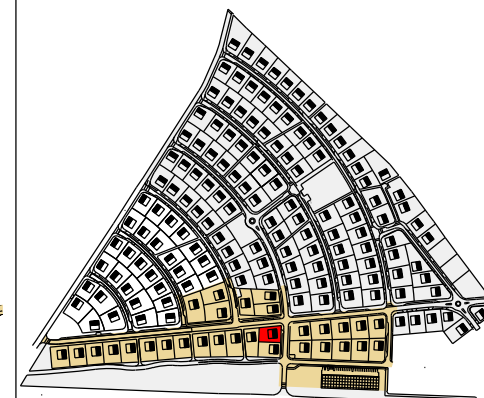
- minimální podíl zeleně 30% plochy pozemku

- maximální počet nadzemních podlaží 2.

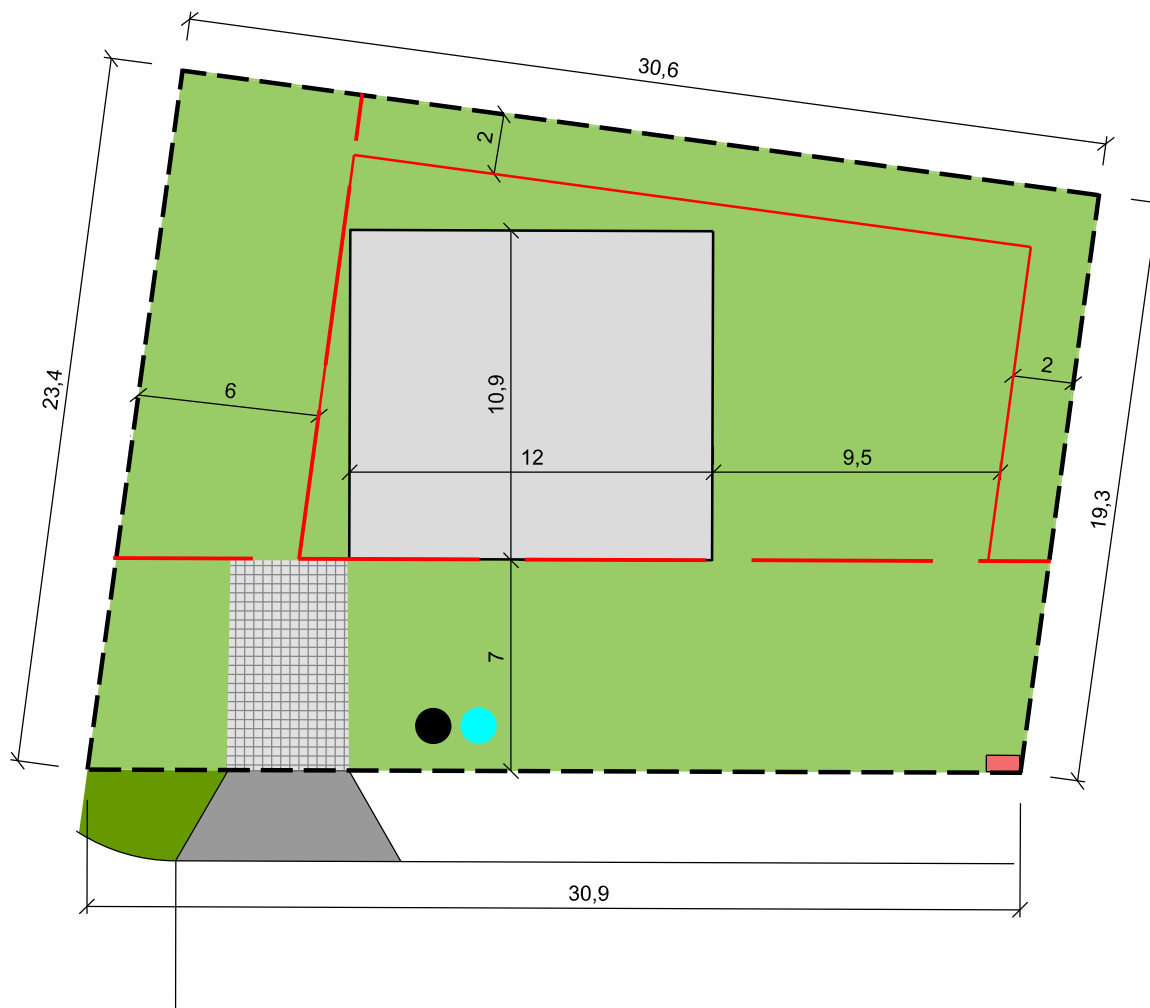
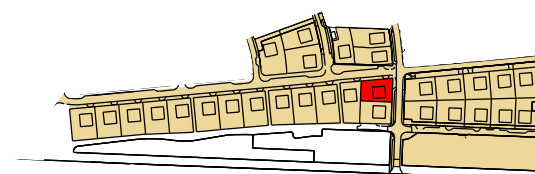
LEGENDA:

-  příklad umístění domu
-  příjezdová komunikace a parkování
-  hranice pozemku
-  minimální odstup od hranice pozemku
-  sloupek přípojky elektro
-  šachta vodovodní přípojky
-  přípojka kanalizace

SITUACE LOKALITY



SITUACE ETAPY B2



CHODNÍK

PŘÍJEZDOVÁ KOMUNIKACE

www.pozemkyupodebrad.cz

Datum 4. 4. 2026

M = 1 : 250

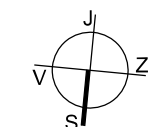
0 1 2 3 4 5 m

www.geosan-development.cz

101 00 Praha 10 - Michle

U Plynárny 1533/73a

TEL.: 800 213 215



Umístění inženýrských sítí a jejich přípojných bodů je pouze orientační, umístění šachet a přípojek bude upřesněno v prováděcím projektu. Zákres domu a zpevněných ploch je orientační.