

Stavební pozemek 54

Celková plocha pozemku 650 m²

Parcelní číslo 275/209

Chotánky ETAPA 1. B

- zastavěná plocha max. 30 % plochy pozemku nejvíce však 150 m²

- maximální počet nadzemních podlaží 2.

- střeška sedlová nebo valbová, římsa 4 - 5 m

- hřeben 7 - 9,5 m nad okolní komunikací

- hřeben střechy kolmo ke komunikaci

- sklon střechy 40 - 50 st., krytina v teplé barvě

LEGENDA:



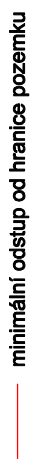
příklad umístění domu



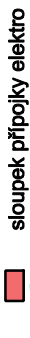
příjezdová komunikace a parkování



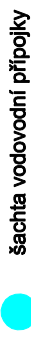
hranice pozemku



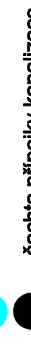
minimální odstup od hranice pozemku



sloupek přípojky elektro

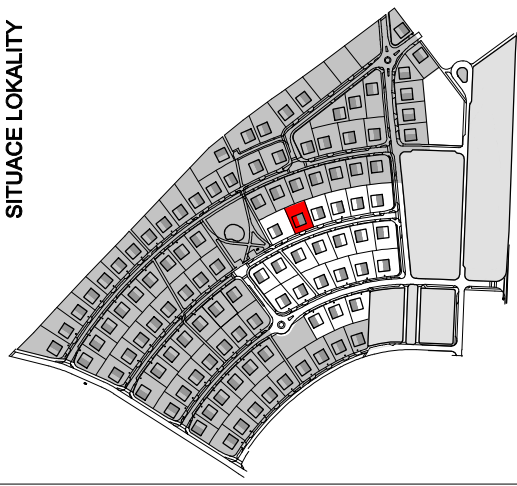


šachta vodovodní přípojky

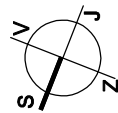
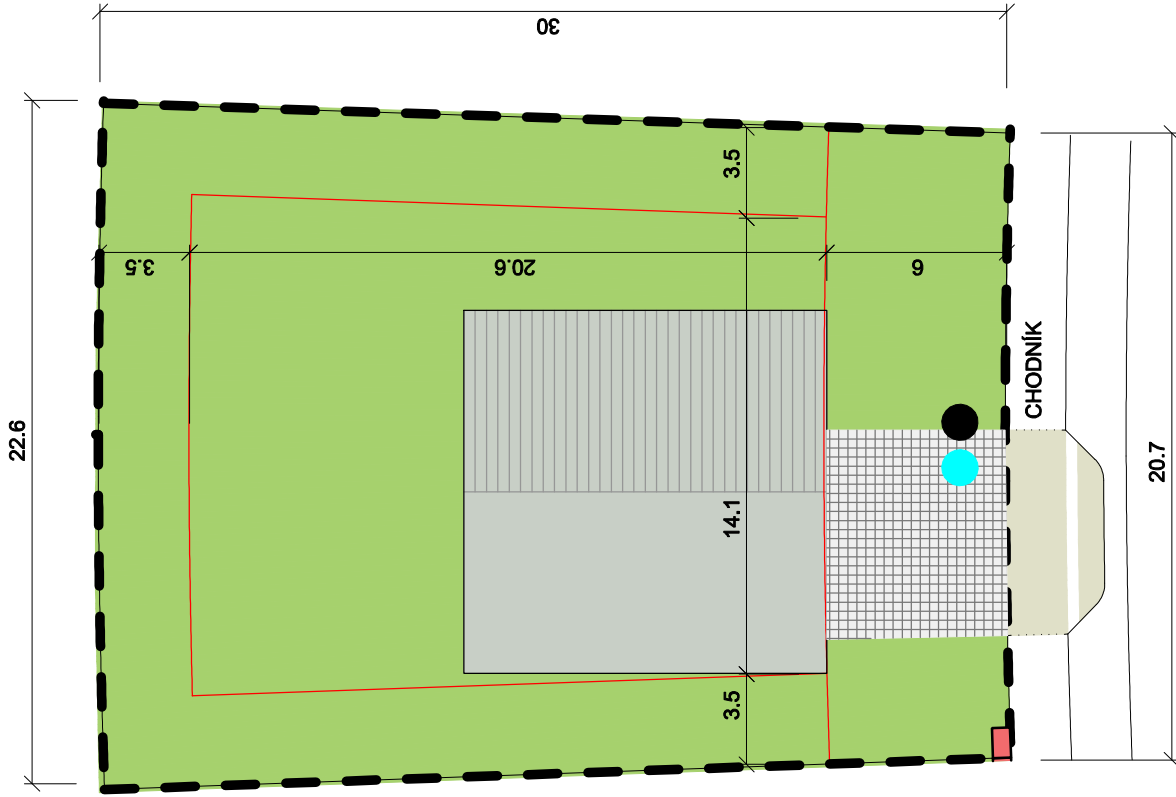
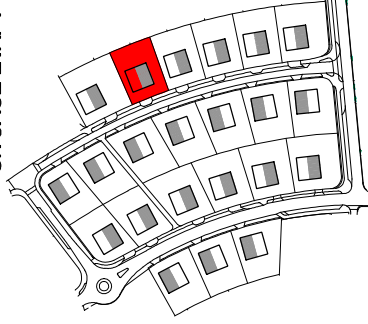


šachta přípojky kanalizace

SITUACE LOKALITY



SITUACE ETAPY 1. B



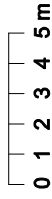
PŘÍJEZDOVÁ KOMUNIKACE

Umístění inženýrských sítí a jejich přípojních bodů je pouze orientační, přesná specifikace bude určena v prováděcí projektové dokumentaci.

www.pozemkyupodebrad.cz Datum 30. 8. 2019

Zákres domu a zpevněných ploch je orientační. Kompletní podmínky pro výstavbu jsou definované v územním rozhodnutí č.j.: 0075213/VZUP/2018/JPI

M = 1 : 250



www.geosan-development.cz

101 00 Praha 10 - Michle

U Plynárny 1533/73a

TEL.: 800 213 215